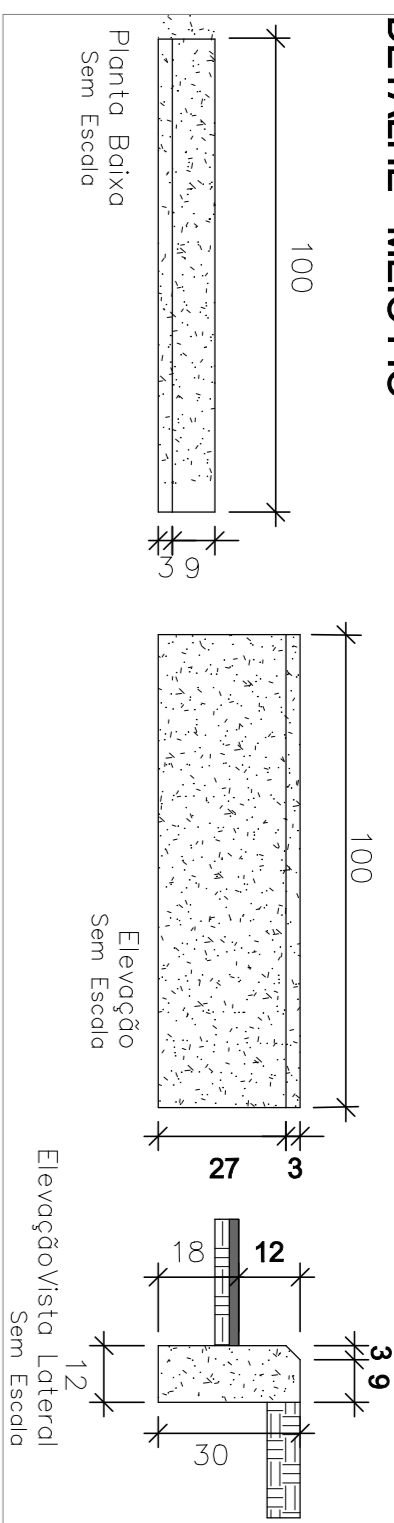
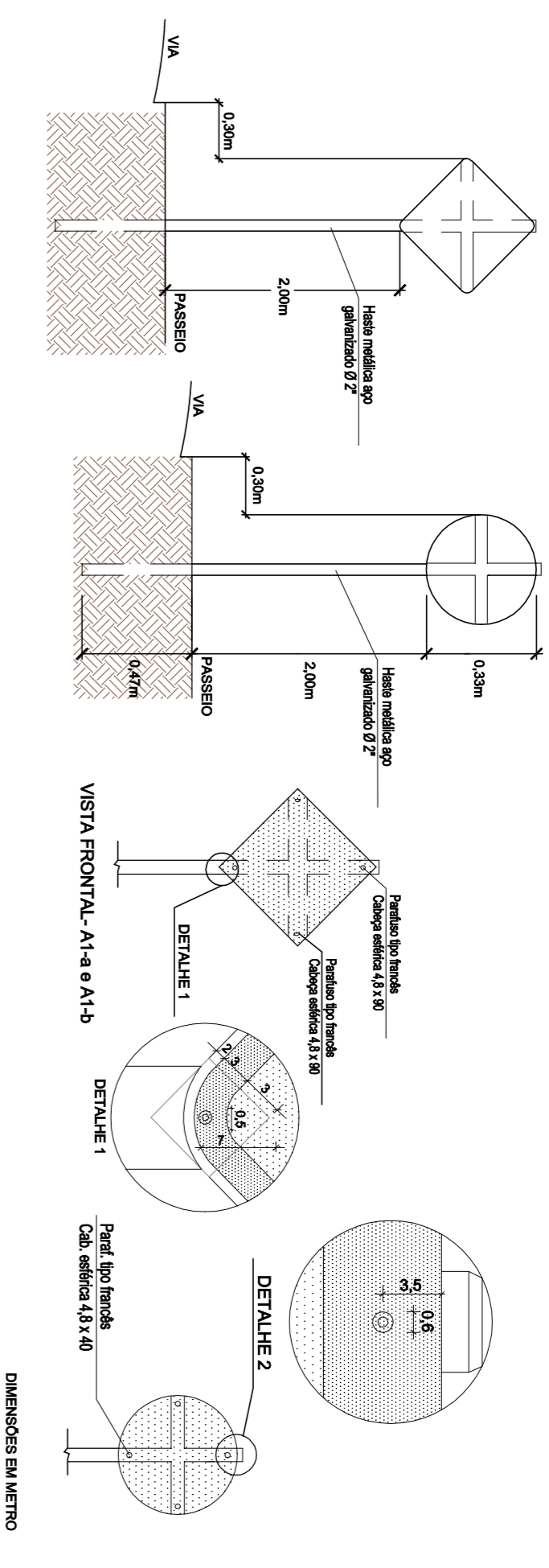


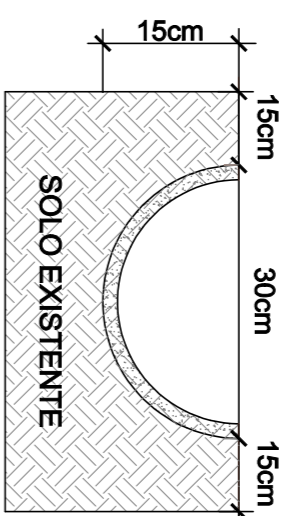
**DETALHE - MEIO FIO**



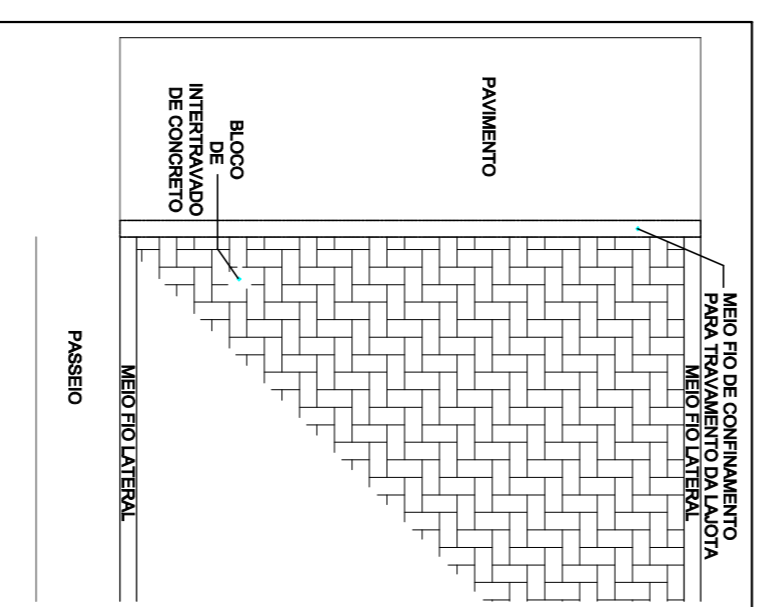
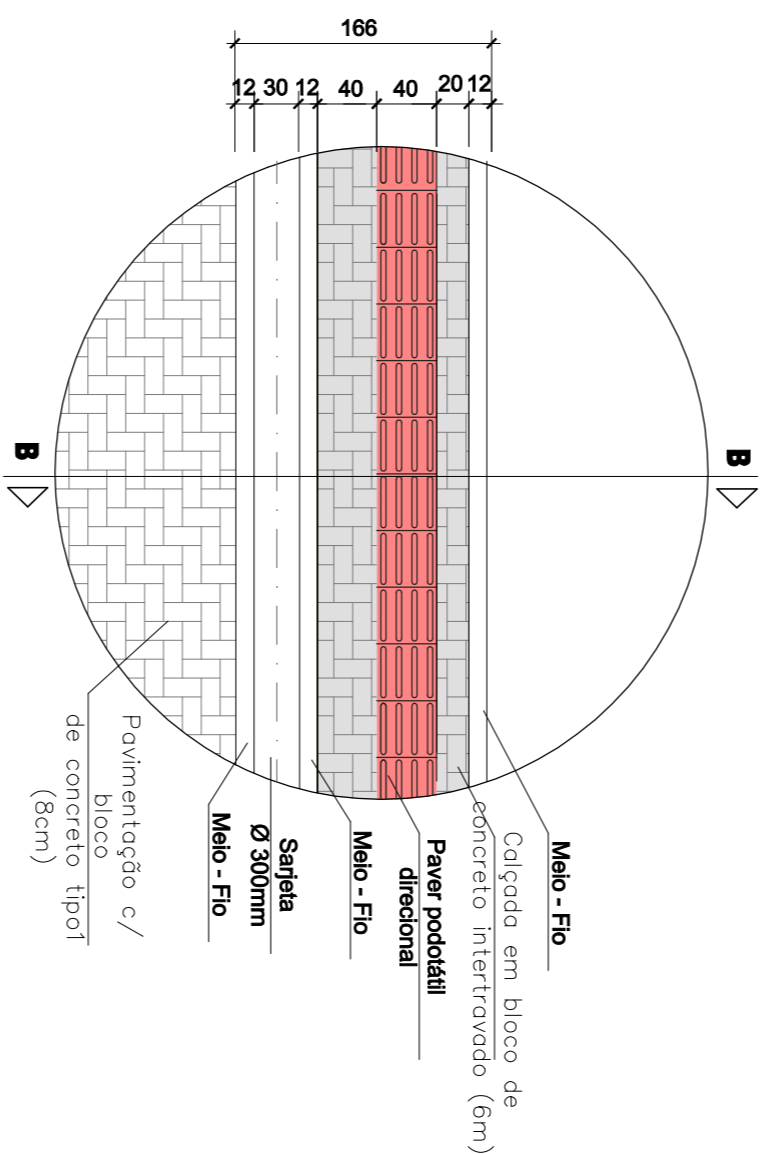
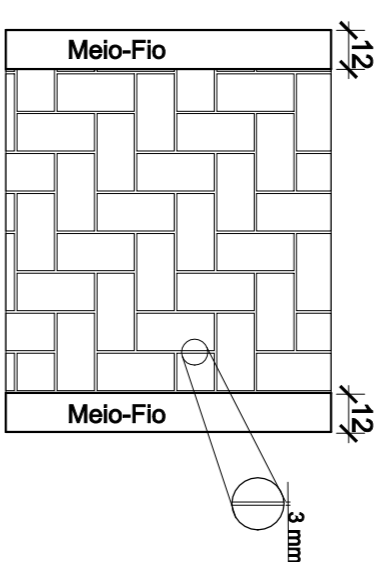
**DETALHES PARA LOCAÇÃO DE PLACAS  
SINALIZAÇÃO VIARIA - VERTICAL**



**DETALHE DA ESCAVAÇÃO  
SEM ESCALA**

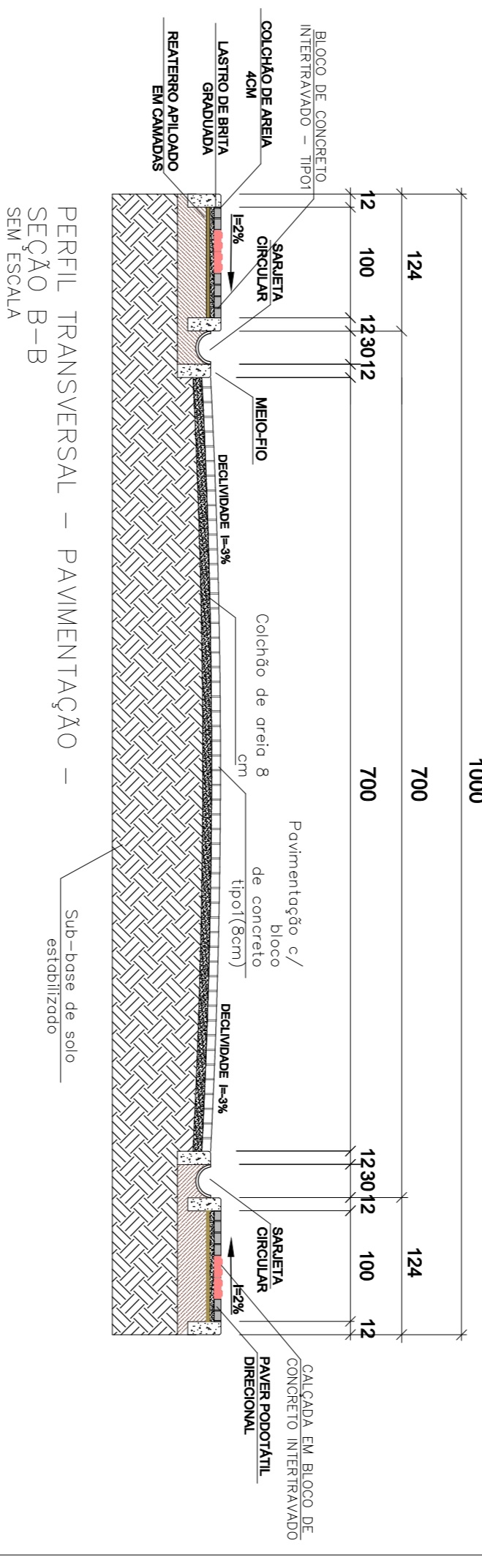
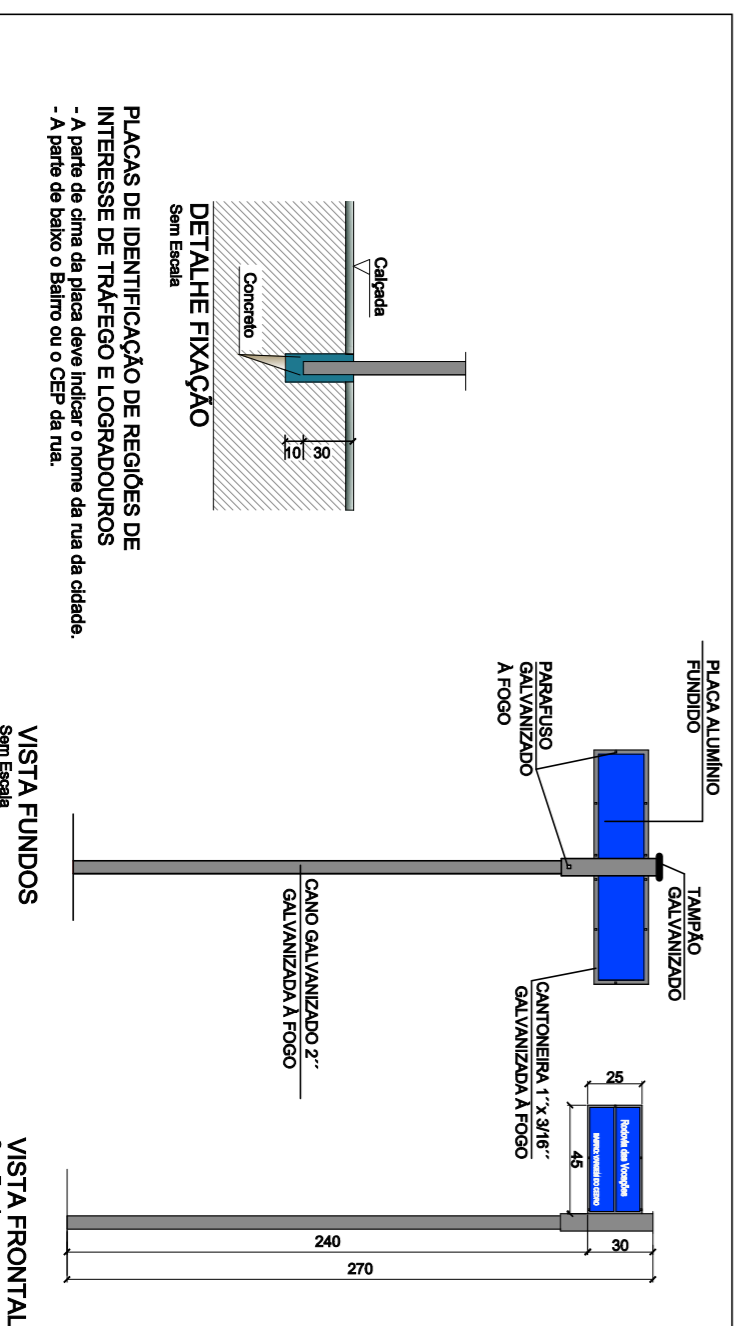
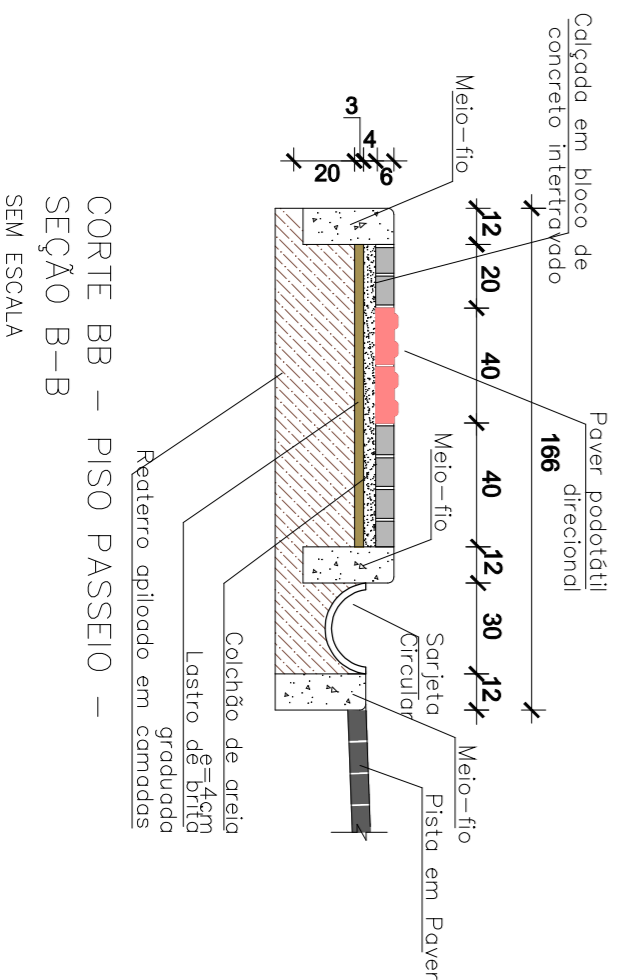


**DETALHE DA JUNTA (REJUNTAMENTO)  
ÁREA DAS JUNTAS (SELAGEM) = a x 0,0035m²/m²  
+ 25% PERDAS DE MANIPULAÇÃO**



**DETALHE - PISO PASSEIO - SEÇÃO B-B  
SEM ESCALA**

**DETALHE CONFINAMENTO DO BLOCO  
SEM ESCALA**



**PROJETO DE PAVIMENTAÇÃO**

<b>MUNICÍPIO</b> <b>SÃO MARTINHO - SC</b>	<b>OBJETO</b> <b>RODOVIA DAS VOCAÇÕES (EST. 538+15,140 ATE 548)</b>
<b>CONTRATANTE</b> <b>MUNICÍPIO DE SÃO MARTINHO JOSE SCHOTTEN PREFEITO MUNICIPAL</b>	<b>RESP. PROJETO</b> <b>JOÃO ROBERTO SMANIA CATANEO ENGENHEIRO CIVIL CREA/SC - 10721-1</b>
<b>CONTEÚDO</b> <b>PROJETO DE PAVIMENTAÇÃO PROJETO DE DRENAGEM DETALHES</b>	<b>DESENHO</b> <b>ARO. ANA GABRIELA DE SOUZA REIS ACAD. ARO. JONATHAN GRASEL WENSING ACAD. ENG. MONIQUE MARCELIANO DA SILVA</b>
<b>REFERENCIA</b> <b>ÁREA A PAVIMENTAR (EST. 538+15,140 ATE 548): 1,294,00 m² EXTENSÃO (EST. 538+15,140 ATE 548): 194,98 m</b>	<b>DATA</b> <b>MAIO 2016</b>
<b>TÍTULO</b> <b>PROJETO DE PAVIMENTAÇÃO</b>	<b>FOLHA</b> <b>02</b>
<b>INDICADA</b>	<b>02</b>

